



**КОМИТЕТ ИМУЩЕСТВЕННЫХ ОТНОШЕНИЙ
АДМИНИСТРАЦИИ ПЕРМСКОГО МУНИЦИПАЛЬНОГО РАЙОНА**

РАСПОРЯЖЕНИЕ

12.05.2022

№ 1811

**Об установлении публичного
сервитута на часть земельных
участков**

В соответствии со ст. 23, гл. V.7 Земельного кодекса Российской Федерации, Федеральным законом от 25.10.2001 № 137-ФЗ «О введении в действие Земельного кодекса Российской Федерации», пп. 3.7.5 п. 3.7 разд. 3 Положения о комитете имущественных отношений администрации Пермского муниципального района, утвержденного решением Земского Собрания Пермского муниципального района Пермского края от 22.12.2016 № 178, на основании ходатайства открытого акционерного общества «Межрегиональная распределительная сетевая компания Урала» (ИНН 6671163413, ОГРН 1056604000970) (далее - ОАО «МРСК Урала») от 05.04.2022 № 2784:

1. Установить в интересах ОАО «МРСК Урала» публичный сервитут общей площадью 14059 кв.м на часть земельных участков:

- с кадастровым номером 59:32:1520001:1014, расположенный по адресу: Пермский край, Пермский район, Пальниковское с/п, с. Нижний Пальник, ул. Школьная, 10;

- с кадастровым номером 59:32:1520001:1522, расположенный по адресу: Пермский край, Пермский район, Пальниковское с/п, с. Нижний Пальник;

- с кадастровым номером 59:32:1520001:209, расположенный по адресу: Пермский край, Пермский район, Пальниковское с/п, с. Нижний Пальник, ул. Школьная, 4;

- с кадастровым номером 59:32:1520001:220, расположенный по адресу: Пермский край, Пермский район, Пальниковское с/п, с. Нижний Пальник, ул. Полевая, 17-1;

- с кадастровым номером 59:32:1520001:222, расположенный по адресу: Пермский край, Пермский район, Пальниковское с/п, с. Нижний Пальник, ул. Полевая, 15-1;

- с кадастровым номером 59:32:1520001:244, расположенный по адресу: Пермский край, Пермский район, Пальниковское с/п, с. Нижний Пальник, ул. Совхозная, 15-2;

- с кадастровым номером 59:32:1520001:245, расположенный по адресу: Пермский край, Пермский район, Пальниковское с/п, с. Нижний Пальник, ул. Южная, 3-1;
- с кадастровым номером 59:32:1520001:274, расположенный по адресу: Пермский край, Пермский район, Пальниковское с/п, с. Нижний Пальник, ул. Полевая, 5-1;
- с кадастровым номером 59:32:1520001:361, расположенный по адресу: Пермский край, Пермский район, Пальниковское с/п, с. Нижний Пальник, ул. Садовая, 1;
- с кадастровым номером 59:32:1520001:381, расположенный по адресу: Пермский край, Пермский район, Пальниковское с/п, с. Нижний Пальник, ул. Школьная, 4;
- с кадастровым номером 59:32:1520001:396, расположенный по адресу: Пермский край, Пермский район, Пальниковское с/п, с. Нижний Пальник, ул. Полевая, 13-1;
- с кадастровым номером 59:32:1520001:402, расположенный по адресу: Пермский край, Пермский район, Пальниковское с/п, с. Нижний Пальник, ул. Полевая, 19-1;
- с кадастровым номером 59:32:1520001:406, расположенный по адресу: Пермский край, Пермский район, Пальниковское с/п, с. Нижний Пальник, ул. Полевая, 19;
- с кадастровым номером 59:32:1520001:414, расположенный по адресу: Пермский край, Пермский район, Пальниковское с/п, с. Нижний Пальник, ул. Садовая, з/у 2а;
- с кадастровым номером 59:32:1520001:417, расположенный по адресу: Пермский край, Пермский район, Пальниковское с/п, с. Нижний Пальник, ул. Южная, 5-1;
- с кадастровым номером 59:32:1520001:423, расположенный по адресу: Пермский край, Пермский район, Пальниковское с/п, с. Нижний Пальник, ул. Полевая, 13-2;
- с кадастровым номером 59:32:1520001:425, расположенный по адресу: Пермский край, Пермский район, Пальниковское с/п, с. Нижний Пальник, ул. Полевая, 3-2;
- с кадастровым номером 59:32:1520001:436, расположенный по адресу: Пермский край, Пермский район, Пальниковское с/п, с. Нижний Пальник, ул. Совхозная, 15-1;
- с кадастровым номером 59:32:1520001:437, расположенный по адресу: Пермский край, Пермский район, Пальниковское с/п, с. Нижний Пальник, ул. Полевая, 15-2;

- с кадастровым номером 59:32:1520001:482, расположенный по адресу: Пермский край, Пермский район, Пальниковское с/п, с. Нижний Пальник, ул. Молодежная, 11;

- с кадастровым номером 59:32:1520001:499, расположенный по адресу: Пермский край, Пермский район, Пальниковское с/п, с. Нижний Пальник, ул. Южная, 5-2;

- с кадастровым номером 59:32:1520001:5, расположенный по адресу: Пермский край, Пермский район, Пальниковское с/п, с. Нижний Пальник, ул. Садовая, 3;

- с кадастровым номером 59:32:1520001:629, расположенный по адресу: Пермский край, Пермский район, Пальниковское с/п, с. Нижний Пальник, ул. Садовая, 8-1;

- с кадастровым номером 59:32:1520001:631, расположенный по адресу: Пермский край, Пермский район, Пальниковское с/п, с. Нижний Пальник, ул. Полевая, з/у 17-2;

- с кадастровым номером 59:32:1520001:633, расположенный по адресу: Пермский край, Пермский район, Пальниковское с/п, с. Нижний Пальник, ул. Полевая, 7-1;

- с кадастровым номером 59:32:1520001:634, расположенный по адресу: Пермский край, Пермский район, Пальниковское с/п, с. Нижний Пальник, ул. Южная, 3-2;

- с кадастровым номером 59:32:1520001:639, расположенный по адресу: Пермский край, Пермский район, Пальниковское с/п, с. Нижний Пальник, ул. Полевая, 11-2;

- с кадастровым номером 59:32:1520001:649, расположенный по адресу: Пермский край, Пермский район, Пальниковское с/п, с. Нижний Пальник, ул. Садовая, 6-2;

- с кадастровым номером 59:32:1520001:655, расположенный по адресу: Пермский край, Пермский район, Пальниковское с/п, с. Нижний Пальник, ул. Полевая, 1-1;

- с кадастровым номером 59:32:1520001:687, расположенный по адресу: Пермский край, Пермский район, Пальниковское с/п, с. Нижний Пальник, ул. Школьная, 9;

- с кадастровым номером 59:32:1520001:704, расположенный по адресу: Пермский край, Пермский район, Пальниковское с/п, с. Нижний Пальник, ул. Солнечная, 2;

- с кадастровым номером 59:32:1520001:705, расположенный по адресу: Пермский край, Пермский район, Пальниковское с/п, с. Нижний Пальник, ул. Полевая, з/у 29;

- с кадастровым номером 59:32:1520001:709, расположенный по адресу: Пермский край, Пермский район, Пальниковское с/п, с Нижний Пальник, ул. Кедровая, з/у 7;

- с кадастровым номером 59:32:1520001:711, расположенный по адресу: Пермский край, Пермский район, Пальниковское с/п, с. Нижний Пальник, ул. Кедровая, 5;

- с кадастровым номером 59:32:1520001:712, расположенный по адресу: Пермский край, Пермский район, Пальниковское с/п, с. Нижний Пальник, ул. Кедровая, 1;

- с кадастровым номером 59:32:1520001:713, расположенный по адресу: Пермский край, Пермский район, Пальниковское с/п, с. Нижний Пальник, ул. Кедровая, 3.

Срок: 49 лет.

Цель: Для размещения объекта электросетевого хозяйства «ВЛ-0,4 кВ Ф. 1 от ТП-63386 Кук. уч».

2. Утвердить границы публичного сервитута земельных участков, указанных в п. 1 настоящего распоряжения, согласно прилагаемой схеме расположения границ публичного сервитута.

3. Срок, в течение которого использование указанных в п. 1 настоящего распоряжения земельных участков в соответствии с их разрешенным использованием будет невозможно или существенно затруднено в связи с осуществлением сервитута – не установлен.

4. Порядок установления зон с особыми условиями использования территорий и содержание ограничений прав на земельные участки в границах таких зон установлен Постановлением Правительства РФ от 24.02.2009 № 160 «О порядке установления охранных зон объектов электросетевого хозяйства и особых условий использования земельных участков, расположенных в границах таких зон».

5. Плата за публичный сервитут не устанавливается в соответствии с ч. 4 ст. 3.6 Федерального закона от 25.10.2001 года № 137-ФЗ «О введении в действие Земельного кодекса Российской Федерации».

6. Комитету имущественных отношений администрации Пермского муниципального района в течение 5 рабочих дней со дня подписания настоящего распоряжения:

6.1. Направить настоящее распоряжение правообладателям земельных участков, указанных в п. 1 распоряжения;

6.2. Направить настоящее распоряжение в Управление Федеральной службы государственной регистрации, кадастра и картографии по Пермскому краю;

6.3. Направить настоящее распоряжение в ОАО «МРСК Урала», а также сведения о лицах, являющихся правообладателями земельных участков, сведения о лицах, подавших заявления об учете их прав (обременений прав) на земельные участки, способах связи с ними, копии документов, подтверждающих права

указанных лиц на земельные участки;

6.4. Направить в администрацию Пальниковского сельского поселения настоящее распоряжение для опубликования в порядке, установленном для официального опубликования (обнародования) муниципальных правовых актов уставом поселения.

7. Разместить настоящее распоряжение на сайте Пермского муниципального района www.permraion.ru.

8. Настоящее распоряжение вступает в силу со дня его подписания.

9. Контроль исполнения распоряжения оставляю за собой.

Председатель комитета



Д.В. Ракицкий

Приложение № 1
к распоряжению
комитета имущественных
отношений администрации
Пермского муниципального района
от 12.05.2022 № 1811

ОПИСАНИЕ МЕСТОПОЛОЖЕНИЯ ГРАНИЦ

Публичный сервитут для размещения объекта электросетевого хозяйства «ВЛ-0,4КВ Ф.1 от ТП-63386 Кук уч»

(наименование объекта, местоположение границ которого описано (далее - объект)

Раздел 1

Сведения об объекте

| Сведения об объекте | | |
|---------------------|---|--|
| № п/п | Характеристики объекта | Описание характеристик |
| 1 | 2 | 3 |
| 1 | Местоположение объекта | Пермский край, Пермский район |
| 2 | Площадь объекта +/- величина погрешности определения площади (Р +/- Дельта Р) | 14059 кв.м = 26 кв.м |
| 3 | Иные характеристики объекта | Публичный сервитут для размещения объекта электросетевого хозяйства «ВЛ-0,4КВ Ф.1 от ТП-63386 Кук уч» на срок 49 лет |

Приложение № 2
к распоряжению
комитета имущественных
отношений администрации
Пермского муниципального района
от 12.05.2022 № 1811

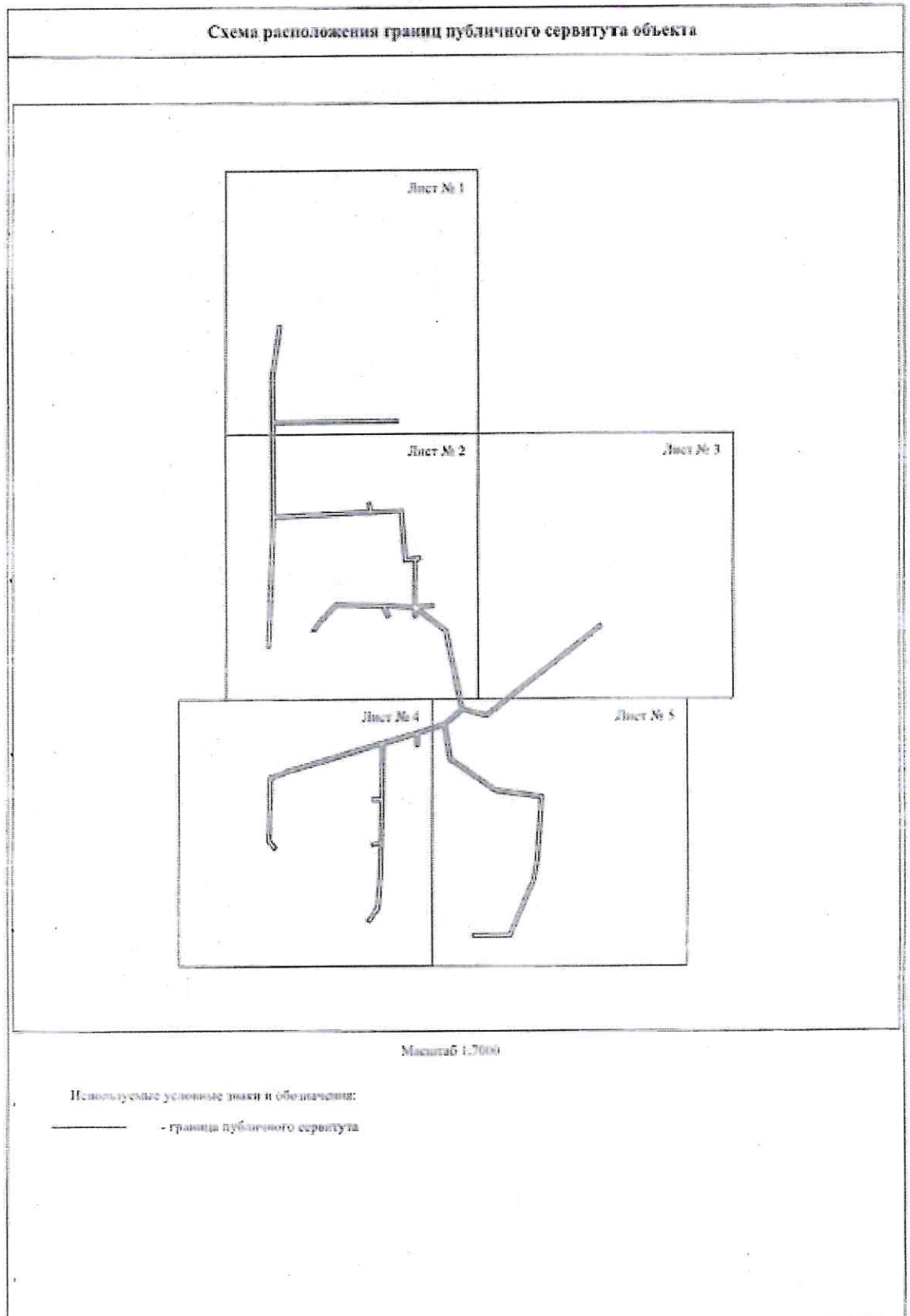
Раздел 2

| Сведения о местоположении границ объекта | | | | | |
|--|---------------|------------|---|---|--|
| 1. Система координат МСК-59, зона 2 | | | | | |
| 2. Сведения о характеристиках точек границ объекта | | | | | |
| Обозначение характерных точек границ | Координаты, м | | Метод определения координат характерной точки | Средняя квадратическая погрешность положения характерной точки (М), м | Описание обозначения точки на местности (при наличии) |
| | X | Y | | | |
| 1 | 2 | 3 | 4 | 5 | 6 |
| 1 | 473789.61 | 2235518.31 | Метод спутниковых геодезических измерений (определений) | 0.10 | - |
| 2 | 473829.90 | 2235519.80 | Метод спутниковых геодезических измерений (определений) | 0.10 | - |
| 3 | 473865.90 | 2235521.12 | Метод спутниковых геодезических измерений (определений) | 0.10 | - |
| 4 | 473892.22 | 2235522.10 | Метод спутниковых геодезических измерений (определений) | 0.10 | - |
| 5 | 473920.90 | 2235523.16 | Метод спутниковых геодезических измерений (определений) | 0.10 | - |
| 6 | 473951.39 | 2235524.28 | Метод спутниковых геодезических измерений (определений) | 0.10 | - |
| 7 | 473979.64 | 2235525.33 | Метод спутниковых геодезических измерений (определений) | 0.10 | - |
| 8 | 474013.10 | 2235525.10 | Метод спутниковых геодезических измерений (определений) | 0.10 | - |
| 9 | 474045.71 | 2235524.88 | Метод спутниковых геодезических измерений (определений) | 0.10 | - |
| 10 | 474083.39 | 2235524.62 | Метод спутниковых геодезических измерений (определений) | 0.10 | - |
| 11 | 474120.72 | 2235524.37 | Метод спутниковых геодезических измерений (определений) | 0.10 | - |
| 12 | 474151.12 | 2235524.16 | Метод спутниковых геодезических измерений (определений) | 0.10 | - |
| 13 | 474187.55 | 2235523.92 | Метод спутниковых геодезических измерений (определений) | 0.10 | - |
| 14 | 474225.38 | 2235529.34 | Метод спутниковых геодезических измерений (определений) | 0.10 | - |
| 15 | 474264.40 | 2235524.93 | Метод спутниковых геодезических измерений (определений) | 0.10 | - |
| 16 | 474263.69 | 2235539.88 | Метод спутниковых геодезических измерений (определений) | 0.10 | - |
| 17 | 474224.67 | 2235534.29 | Метод спутниковых геодезических измерений (определений) | 0.10 | - |
| 18 | 474187.21 | 2235528.92 | Метод спутниковых геодезических измерений (определений) | 0.10 | - |
| 19 | 474151.14 | 2235529.16 | Метод спутниковых геодезических измерений (определений) | 0.10 | - |
| 20 | 474123.27 | 2235529.36 | Метод спутниковых геодезических измерений (определений) | 0.10 | - |
| 21 | 474123.60 | 2235559.00 | Метод спутниковых геодезических измерений (определений) | 0.10 | - |
| 22 | 474124.00 | 2235594.55 | Метод спутниковых геодезических измерений (определений) | 0.10 | - |
| 23 | 474124.46 | 2235635.62 | Метод спутниковых геодезических измерений (определений) | 0.10 | - |
| 24 | 474124.87 | 2235672.02 | Метод спутниковых геодезических измерений (определений) | 0.10 | - |
| 25 | 474125.28 | 2235708.26 | Метод спутниковых геодезических измерений (определений) | 0.10 | - |
| 26 | 474120.28 | 2235708.32 | Метод спутниковых геодезических измерений (определений) | 0.10 | - |
| 27 | 474119.87 | 2235672.08 | Метод спутниковых геодезических измерений (определений) | 0.10 | - |
| 28 | 474119.46 | 2235635.68 | Метод спутниковых геодезических измерений (определений) | 0.10 | - |
| 29 | 474119.00 | 2235594.61 | Метод спутниковых геодезических измерений (определений) | 0.10 | - |
| 30 | 474118.60 | 2235559.06 | Метод спутниковых геодезических измерений (определений) | 0.10 | - |
| 31 | 474118.23 | 2235529.40 | Метод спутниковых геодезических измерений (определений) | 0.10 | - |
| 32 | 474083.42 | 2235529.62 | Метод спутниковых геодезических измерений (определений) | 0.10 | - |
| 33 | 474045.74 | 2235529.88 | Метод спутниковых геодезических измерений (определений) | 0.10 | - |
| 34 | 474013.13 | 2235530.10 | Метод спутниковых геодезических измерений (определений) | 0.10 | - |
| 35 | 473982.45 | 2235530.35 | Метод спутниковых геодезических измерений (определений) | 0.10 | - |
| 36 | 473983.38 | 2235539.95 | Метод спутниковых геодезических измерений (определений) | 0.10 | - |
| 37 | 473985.76 | 2235598.46 | Метод спутниковых геодезических измерений (определений) | 0.10 | - |
| 38 | 473987.44 | 2235632.82 | Метод спутниковых геодезических измерений (определений) | 0.10 | - |
| 39 | 473989.08 | 2235666.23 | Метод спутниковых геодезических измерений (определений) | 0.10 | - |
| 40 | 474000.30 | 2235664.39 | Метод спутниковых геодезических измерений (определений) | 0.10 | - |
| 41 | 474001.11 | 2235669.32 | Метод спутниковых геодезических измерений (определений) | 0.10 | - |
| 42 | 473989.09 | 2235671.29 | Метод спутниковых геодезических измерений (определений) | 0.10 | - |
| 43 | 473991.02 | 2235715.59 | Метод спутниковых геодезических измерений (определений) | 0.10 | - |
| 44 | 473949.02 | 2235718.92 | Метод спутниковых геодезических измерений (определений) | 0.10 | - |
| 45 | 473918.24 | 2235721.36 | Метод спутниковых геодезических измерений (определений) | 0.10 | - |
| 46 | 473921.15 | 2235740.28 | Метод спутниковых геодезических измерений (определений) | 0.10 | - |
| 47 | 473916.29 | 2235741.64 | Метод спутниковых геодезических измерений (определений) | 0.10 | - |
| 48 | 473914.17 | 2235735.89 | Метод спутниковых геодезических измерений (определений) | 0.10 | - |

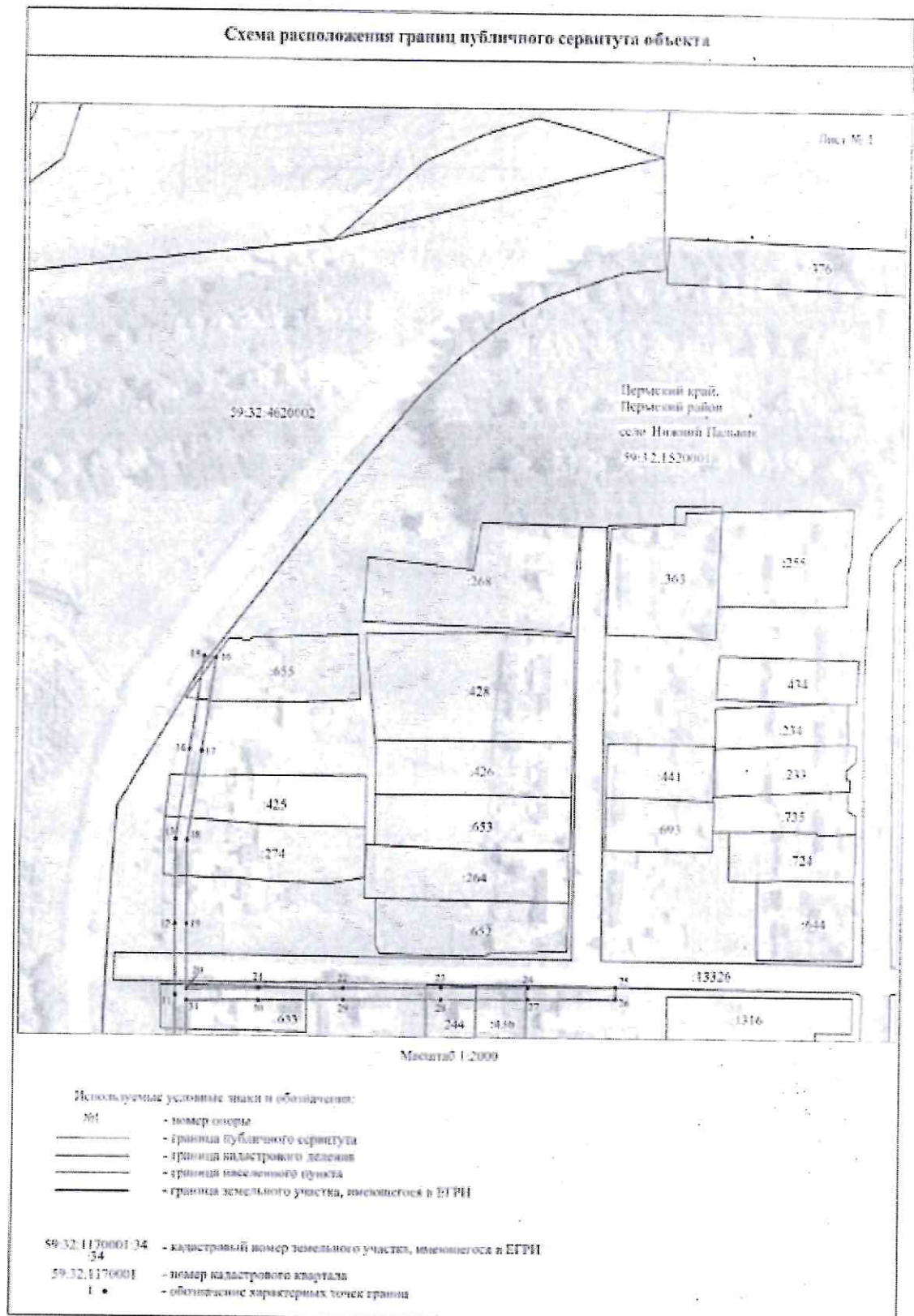
Приложение № 5
к распоряжению
комитета имущественных
отношений администрации
Пермского муниципального района
от 12.05.2022 № 1811

| 183 | 473789.43 | 2235523.31 | Метод спутниковых геодезических измерений (определений) | 0,10 | - |
|---|---------------|------------|---|--|--|
| 1 | 473789.61 | 2235518.11 | Метод спутниковых геодезических измерений (определений) | 0,10 | - |
| 3. Сведения о характерных точках части (частей) границы объекта | | | | | |
| Обозначение характерных точек части границы | Координаты, м | | Метод определения координат характерной точки | Средняя квадратическая погрешность положения характерной точки (М), м | Описание обозначения точки на местности (при наличии) |
| | X | Y | | | |
| 1 | 2 | 3 | 4 | 5 | 6 |
| - | - | - | = | - | - |

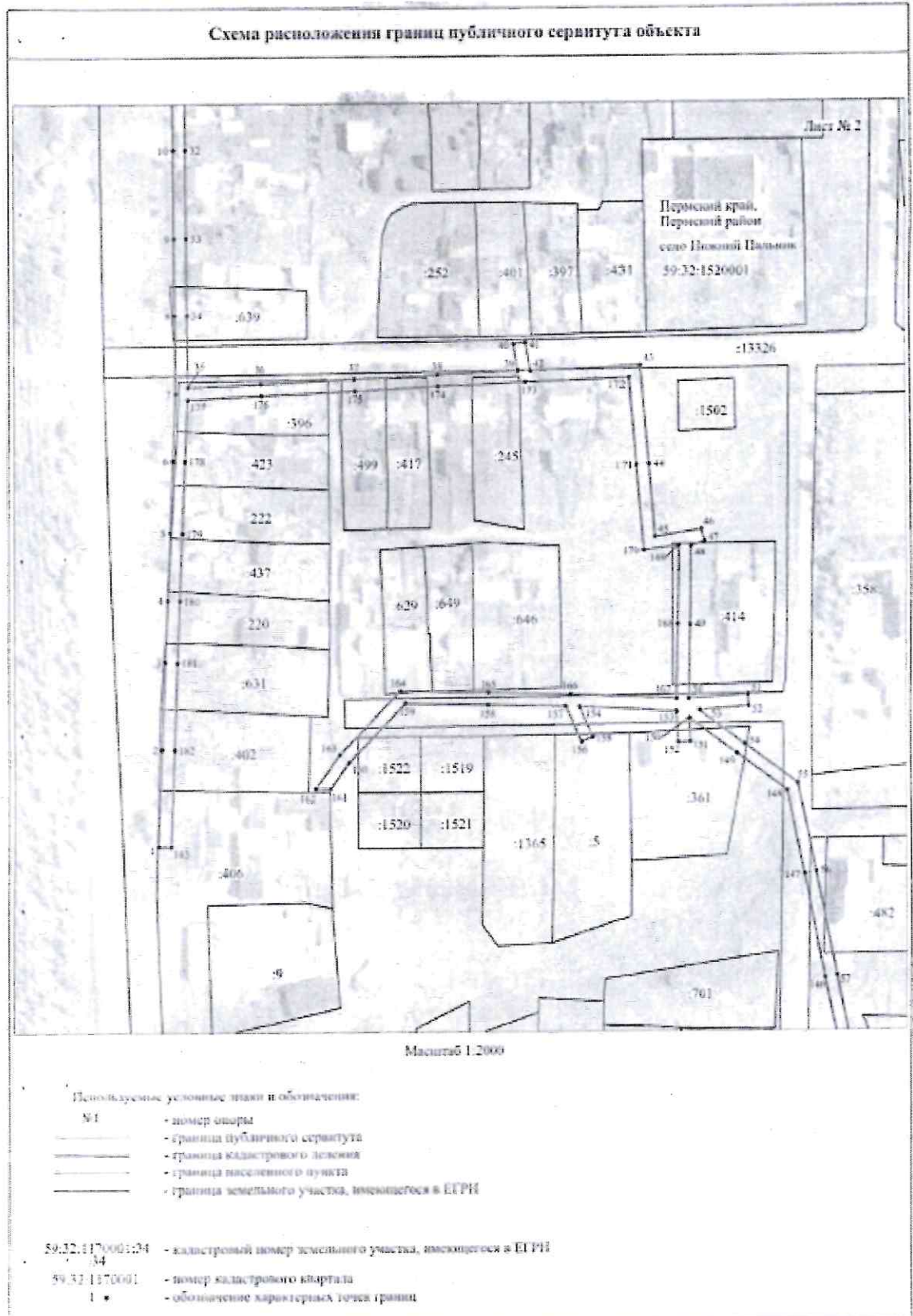
Приложение № 6
к распоряжению
комитета имущественных
отношений администрации
Пермского муниципального района
от 12.05.2022 № 1811



Приложение № 7
к распоряжению
комитета имущественных
отношений администрации
Пермского муниципального района
от 12.05.2022 № 1811



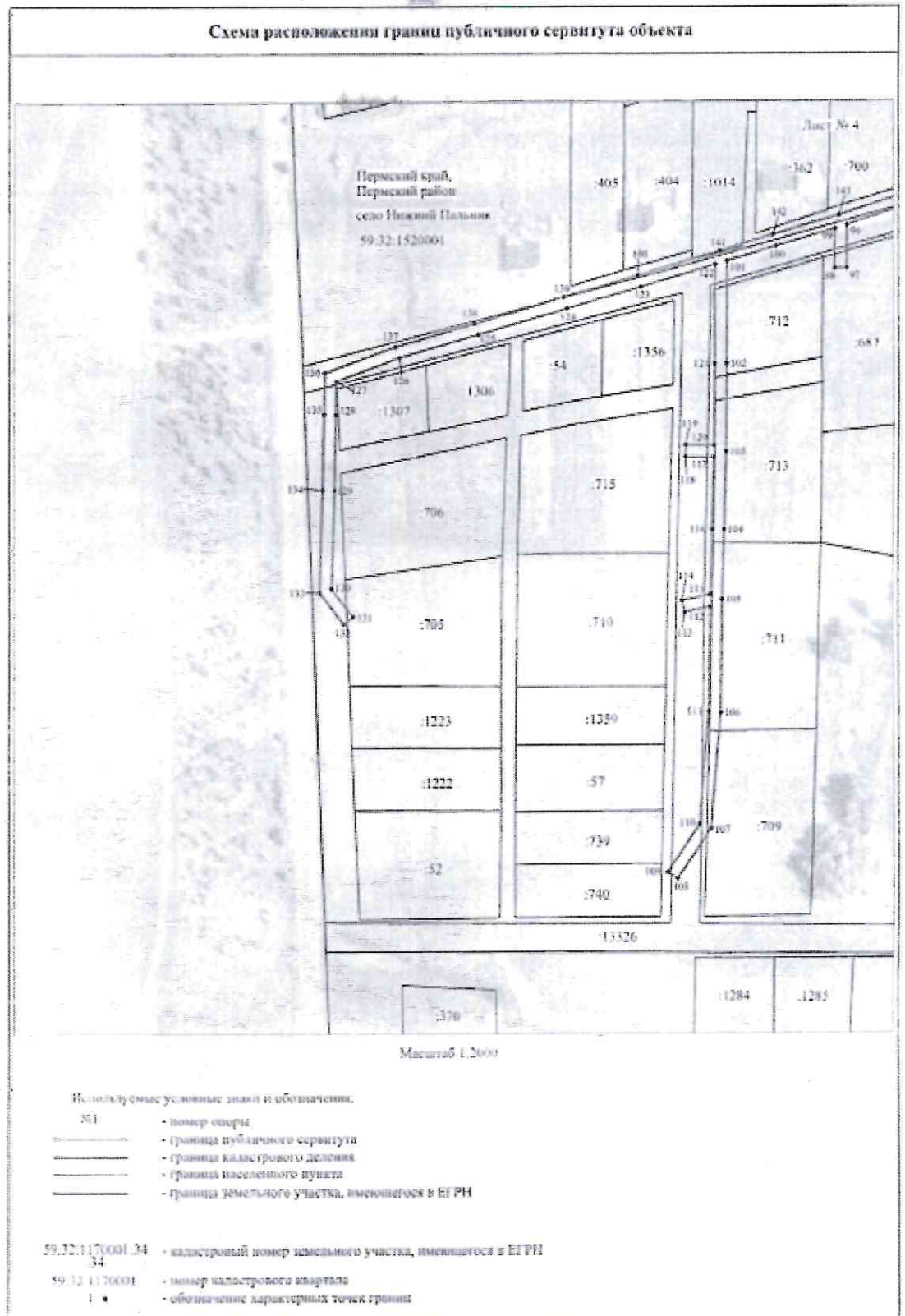
Приложение № 8
к распоряжению
комитета имущественных
отношений администрации
Пермского муниципального района
от 12.05.2022 № 1811



Приложение № 9
к распоряжению
комитета имущественных
отношений администрации
Пермского муниципального района
от 12.05.2022 № 1811



Приложение № 10
к распоряжению
комитета имущественных
отношений администрации
Пермского муниципального района
от 12.05.2022 № 1811



Приложение № 11
 к распоряжению
 комитета имущественных
 отношений администрации
 Пермского муниципального района
 от 12.05.2022 № 1811

